

 Kanton Zug

Stadt Zug

Baulinienplan

Siehbach
Teilbereich Bebauungsplan an der Aa II

Situation 1:500

Mitbericht des Stadtrates vom: 25. Oktober 2022

Publiziert im Amtsblatt:
Nr.::
Vom:

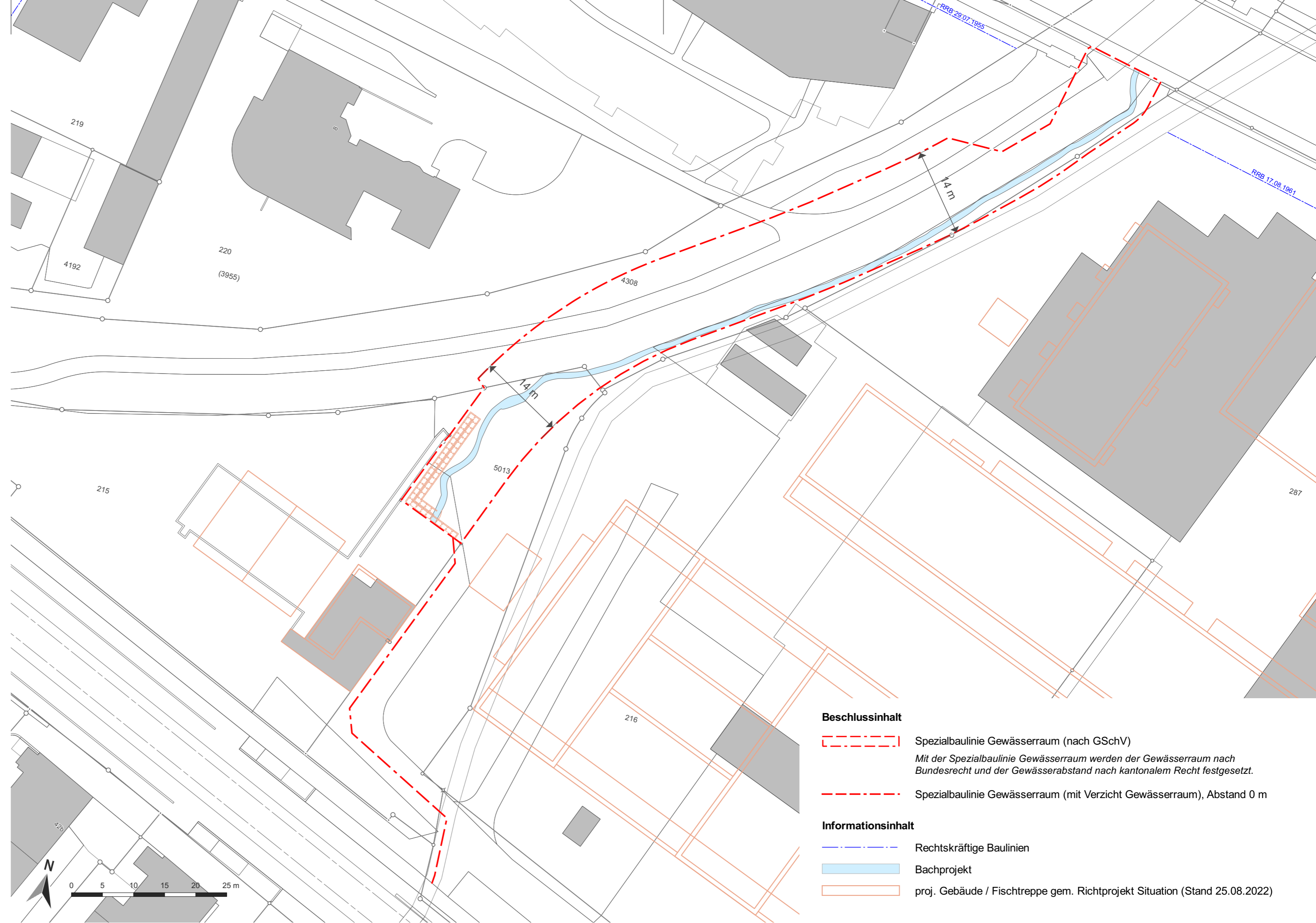
Öffentliche Auflage beim Tiefbauamt und dem Baudepartement der Stadt Zug
vom:

Von der Baudirektion beschlossen am:


Plan Nr.: 8026
Datum: 26. September 2022
Rev.: 6. Februar 2023
Visum:


Planer: SUTER VON KÄNEL WILD, Planer und Architekten AG in Koordination mit Abteilung Stadtplanung der Stadt Zug

Bauherr: Tiefbauamt des Kantons Zug, Aabachstrasse 5, 6300 Zug



Beschlussinhalt


 Spezialbaulinie Gewässerraum (nach GSchV)
Mit der Spezialbaulinie Gewässerraum werden der Gewässerraum nach Bundesrecht und der Gewässerabstand nach kantonalem Recht festgesetzt.

 Spezialbaulinie Gewässerraum (mit Verzicht Gewässerraum), Abstand 0 m

Informationsinhalt

 Rechtskräftige Baulinien

 Bachprojekt

 proj. Gebäude / Fischtreppe gem. Richtprojekt Situation (Stand 25.08.2022)