

Stadt Zug

Baulinienplan (befristet)

Radstrecke 29

Unterführung SBB Brücke Brüggli, Ersatz der Rampen

Situation 1:500

Mitbericht des Stadtrates vom:

Publiziert im Amtsblatt:
Nr.: 11 und 12
Vom: 16.03.2023 / 23.03.2023

Öffentliche Auflage beim Tiefbauamt und beim Baudepartement der Stadt Zug
vom 16.03.2023 bis 17.04.2023

Von der Baudirektion beschlossen am: ...

Plan Nr.: 929.01/1-110
Datum: 28.02.2023
Rev.: ...
Visum: Grsi

Auftrags-Nr.: 41.10.024
Planformat: 420 x 297

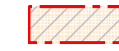
M:\Mandate\41_Kt_Zug\4110024 Strassenlinienplan und Baulinienplan (befristet) BrügglID_Planerstellung\PDF

Planer: **Geozug Ingenieure AG** | Planung. Vermessung. Geoinformation. | 6340 Baar | 041 768 98 98


Bauherr: Tiefbauamt des Kantons Zug, Aabachstrasse 5, 6300 Zug


Legende

Beschlussinhalt

 Neue Baulinie (befristet) zu beschliessen
Beanspruchung des Baulinienraums für den Neubau der Fussgängerbrücke,
insbesondere für Installationszwecke und prov. Fussgängerbrücke während der Bauzeit.

Informationsinhalt

 Neue Strassenlinie zu beschliessen
(Beschluss gemäss separatem Verfahren)

 Neue Baulinie (befristet) zu beschliessen
(Beschluss gemäss separatem Verfahren)
Beanspruchung des Baulinienraums für den Neubau der Fussgängerbrücke,
insbesondere für Installationszwecke und prov. Fussgängerbrücke während der Bauzeit.

Stand der Amtlichen Vermessung: 21.02.2023

