



Kanton Zug

Gemeinde Neuheim

Baulinienplan(befristet)

Kantonsstrasse N
Baarburgrank-Hinterburgmühle

Situation Teil 1 1:500

Mitbericht des Gemeinderates vom:

Publiziert im Amtsblatt:
vom:

öffentliche Auflage beim Tiefbauamt und auf der Gemeindekanzlei
vom:



Von der Baudirektion des Kantons Zug beschlossen am:

Plan Nr.: -PG726	Auftrags Nr.: 100082.18-33
Datum: 16.05.2024	Projekt-Nr. TBA: TB0308
Rev.:	Planformat: 30 / 126
Visum: Rito	

Planer:  **BG Ingenieure und Berater AG**
Lindenstrasse 16 | +41 58 424 50 50
CH-6341 Baar | baar@bg-21.com | www.bg-21.com

Bauherr: Tiefbauamt des Kantons Zug, Aabachstrasse 5, 6300 Zug, Tel. 041 / 728 53 30


Information:
Da der Grundbuchplan mit unseren eigenen Aufnahmen nicht übereinstimmt, sind diese in der Situation übereinander gelegt. In den Schnitten wurde mit den eigenen Aufnahmen gearbeitet.

Grundbuchplan:  Eigene Aufnahmen: 

Information Plangrundlagen:

Datenerhebung:
Grundbuch (AV): 16.12.2022, Amt für Grundbuch und Geoinformation Kr. Zug / Geoshop
Aufnahmen (DGM): 09.01.2023, BG Ingenieure und Berater AG


Information Typenbezeichnungen:

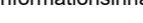

 Sämtliche Angaben zur Nummerierung der Details beziehen sich auf die Ausführungsbestimmungen zum Strassenbau des Kantons Zug.

Information Koordinatensystem:

Das dargestellte Projekt und der Lagebezug der amt. Vermessung richten sich nach dem CH-Koordinatensystem
□ LV03 □ LV95

Legende:

Beschlussinhalt:
 neue Baulinie (befristet)
Beanspruchung des Baulinienraumes für die Realisierung des Strassenprojektes, insbesondere für Installationszwecke während der Bauzeit

Informationsinhalt:
 Projekt
 Strassenlinien im Genehmigungsverfahren

