

# Strassenplan

## Kantonsstrasse N Baarburgrank-Hinterburgmühle

Situation 1:500

Mitbericht des Gemeinderates vom:

Publiziert im Amtsblatt:  
vom:

öffentliche Auflage beim Tiefbauamt und auf der Gemeindekanzlei  
vom:

Von der Baudirektion des Kantons Zug beschlossen am:

Plan Nr.: -PG721	Auftrags Nr.: 100082.18-33
Datum: 20.12.2023	Projekt-Nr. TBA: TB0308
Rev.:	Planformat: 30 / 84
Visum: Rito	

Planer: **BG Ingenieure und Berater AG**  
 Lindenstrasse 16 | +41 58 424 50 50  
 CH-6340 Baar | baar@bg-21.com | www.bg-21.com

Bauherr: Tiefbauamt des Kantons Zug, Aabachstrasse 5, 6300 Zug, Tel. 041 / 728 53 30

### Information:


Da der Grundbuchplan mit unseren eigenen Aufnahmen nicht übereinstimmt, sind diese in der Situation übereinander gelegt. In den Schnitten wurde mit den eigenen Aufnahmen gearbeitet.

Grundbuchplan: ——— Eigene Aufnahmen: - - - - -

### Information Plangrundlagen:

**Datenerhebung:**  
 Grundbuch (AV): 16.12.2022, Amt für Grundbuch und Geoinformation Kr. Zug / Geoshop  
 Aufnahmen (DGM): 09.01.2023, BG Ingenieure und Berater AG


### Information Typenbezeichnungen:




 Sämtliche Angaben zur Nummerierung der Details beziehen sich auf die Ausführungsbestimmungen zum Strassenbau des Kantons Zug.

### Information Koordinatensystem:

Das dargestellte Projekt und der Lagebezug der amtl. Vermessung richten sich nach dem CH-Koordinatensystem  
 LV03  LV95

### Legende:

**Beschlussinhalt:**  
 neue Strassenlinie

**Informationsinhalt:**  
 Projekt  
 neue Baulinie (befristet)  
 Beanspruchung des Baulinienraumes für die Realisierung des Strassenprojektes, insbesondere für Installationszwecke während der Bauzeit  
 Strassenlinien im Genehmigungsverfahren

Index	Bemerkungen, Änderungen
-	Erstfassung
A	
B	
C	
D	

