

595.00 m.ü.M.

590.00 m.ü.M.

585.00 m.ü.M.

580.00 m.ü.M.

Horizont = 575.00 m.ü.M.

Profil Nr.

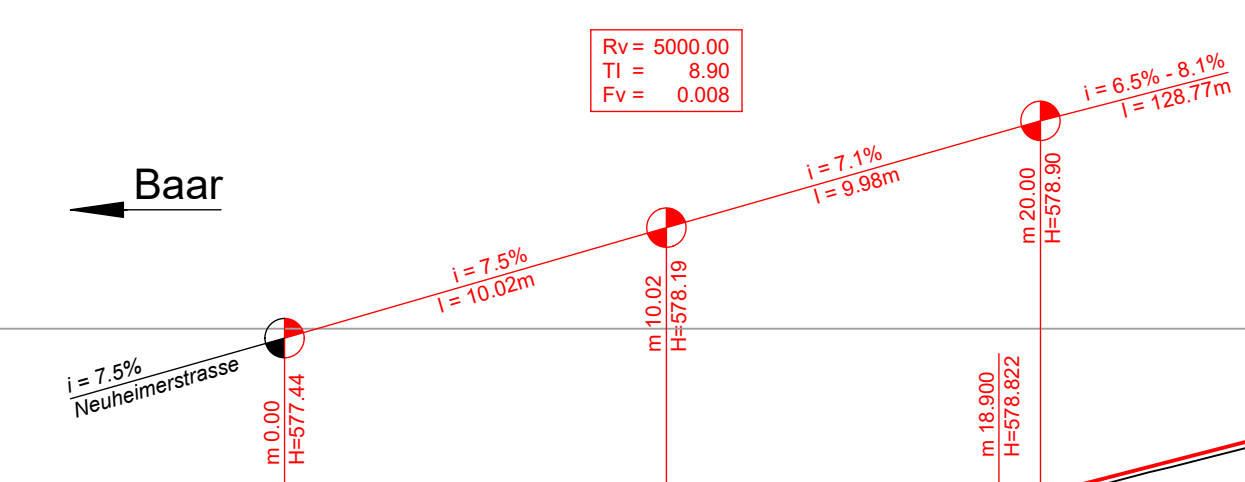
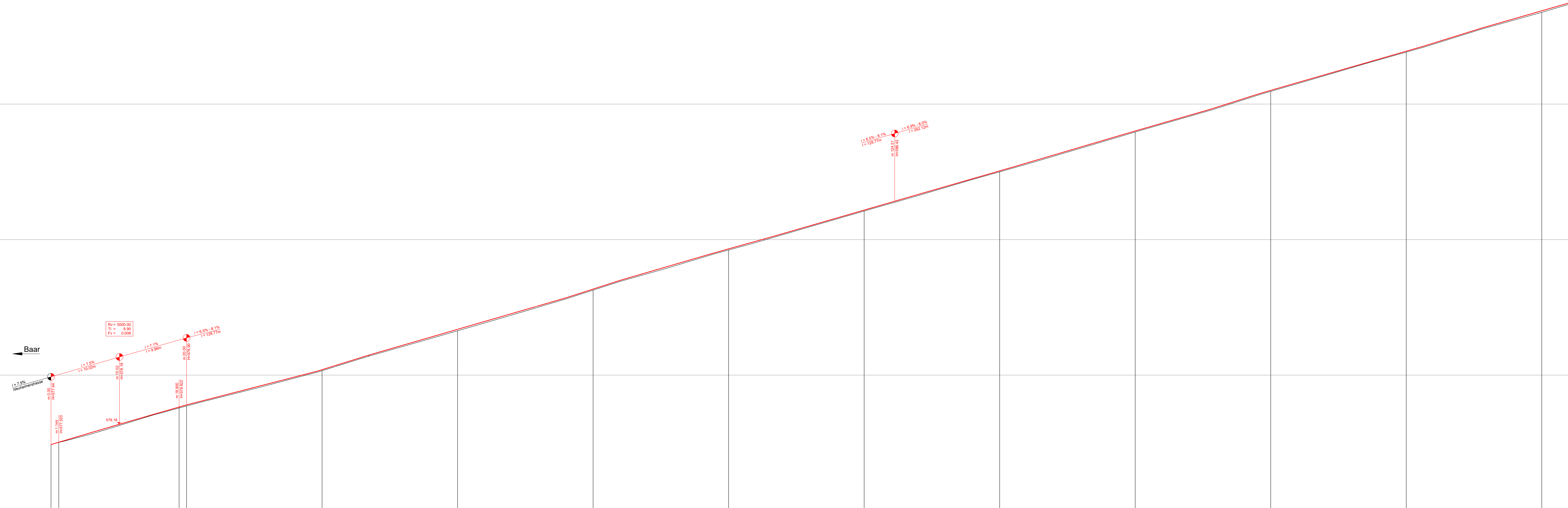
Kilometrierung

Terrainhöhen

Projekthöhen

Differenz Projekt-Terrain Höhe

Kurvenband

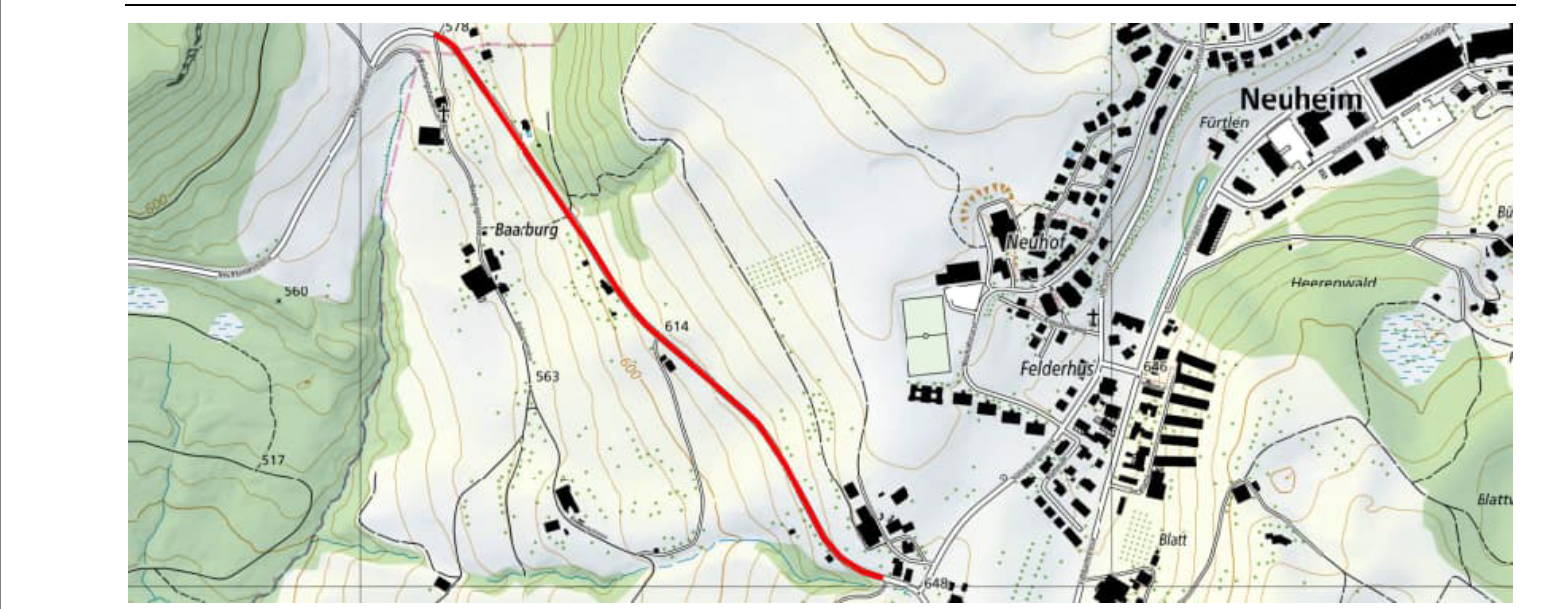


Index	Bemerkungen, Änderungen
A	Erfassung
B	
C	
D	

Kanton Zug
 Gemeinde Neuheim

Kantonsstrasse N
 Baarerstrasse
 Abschnitt Baarburgank-Hinterburgmühle

Auflageprojekt
 Längenprofil 1:200/50 Teil 1



Der Kantonsingenieur:
 Plan Nr.: -PG301
 Datum: 05.06.2024
 Rev.: Mema
 Visum: Mema
 Auftrags Nr.: 100082.18-33
 Projekt-Nr. TBA: TB3020.0308
 Planformat: 60 / 147

Planer: BG Ingenieure und Berater AG
 Lindenstrasse 18 | 41158-024 Zug | 41158-024 Zug
 CH-6340 Baar | baar@bg21.com | www.bg21.com

Bauherr: Tiefbauamt des Kantons Zug, Aabachstrasse 5, 6300 Zug, Tel. 041 / 728 53 30