

Gemeinde Baar

Baulinienplan

Dorfstrasse und Schwarzenbach

Situation 1:500

Mitbericht des Gemeinderates vom:

Publiziert im Amtsblatt:

Nr.:
Vom:
Ziffer:

Öffentliche Auflage beim Tiefbauamt und auf der Gemeindekanzlei
vom bis

Von der Baudirektion beschlossen am:



Plan Nr.:
Datum: 16.6.2023
Rev.:
Visum: LH

Auftrag-Nr.: 32763
Planformat: 297/630


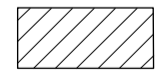



Planer: Suter von Känel Wild AG | Förrlibuckstrasse 30 | 8005 Zürich | 044 315 13 90

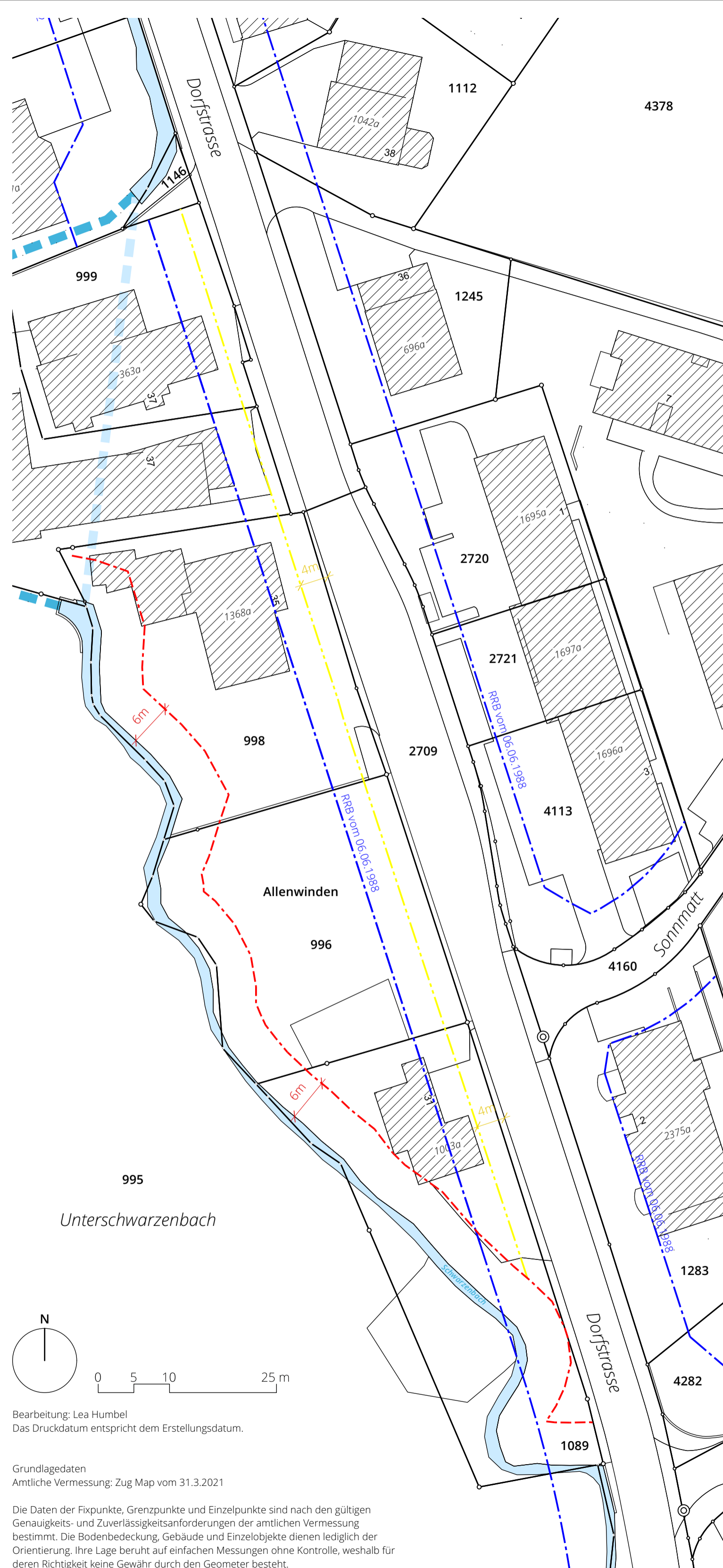
Bauherr: Tiefbauamt des Kantons Zug, Aabachstrasse 5, 6300 Zug

BESCHLUSSINHALT

-  Neue Unterniveaubaulinie
-  Neue Spezialbaulinie Gewässerraum

INFORMATIONENINHALT

-  Genehmigte Baulinie
-  Bestehende Bauten
-  Gewässer offen
-  Gewässer eingedolt
-  Hochwasserentlastungskanal



Bearbeitung: Lea Humbel
Das Druckdatum entspricht dem Erstellungsdatum.

Grundlagedaten
Amtliche Vermessung: Zug Map vom 31.3.2021

Die Daten der Fixpunkte, Grenzpunkte und Einzelpunkte sind nach den gültigen Genauigkeits- und Zuverlässigkeitsanforderungen der amtlichen Vermessung bestimmt. Die Bodenbedeckung, Gebäude und Einzelobjekte dienen lediglich der Orientierung. Ihre Lage beruht auf einfachen Messungen ohne Kontrolle, weshalb für deren Richtigkeit keine Gewähr durch den Geometer besteht.