

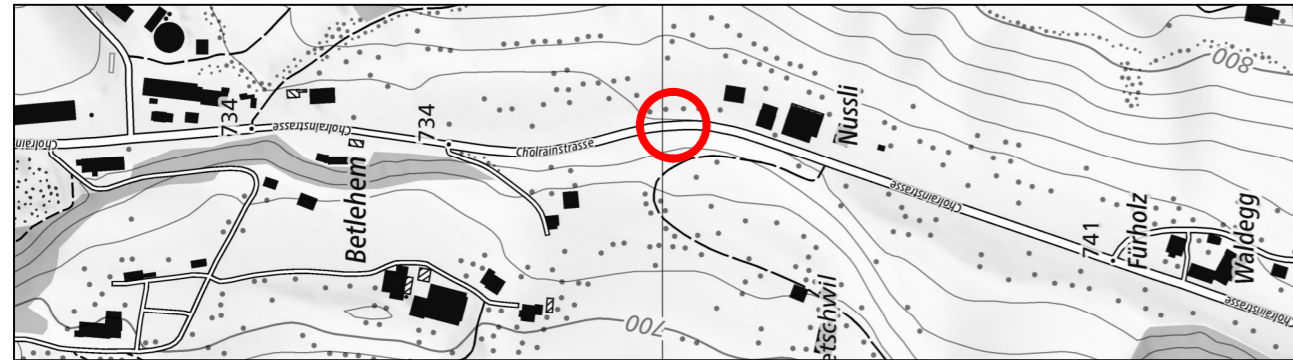
# Kantonsstrasse P

Cholrainstrasse  
Stadelmetschwil

Ersatzneubau Stützmauer Stadelmetschwil  
BW 1704-3045

Auflageprojekt

Längsprofil, 1:100



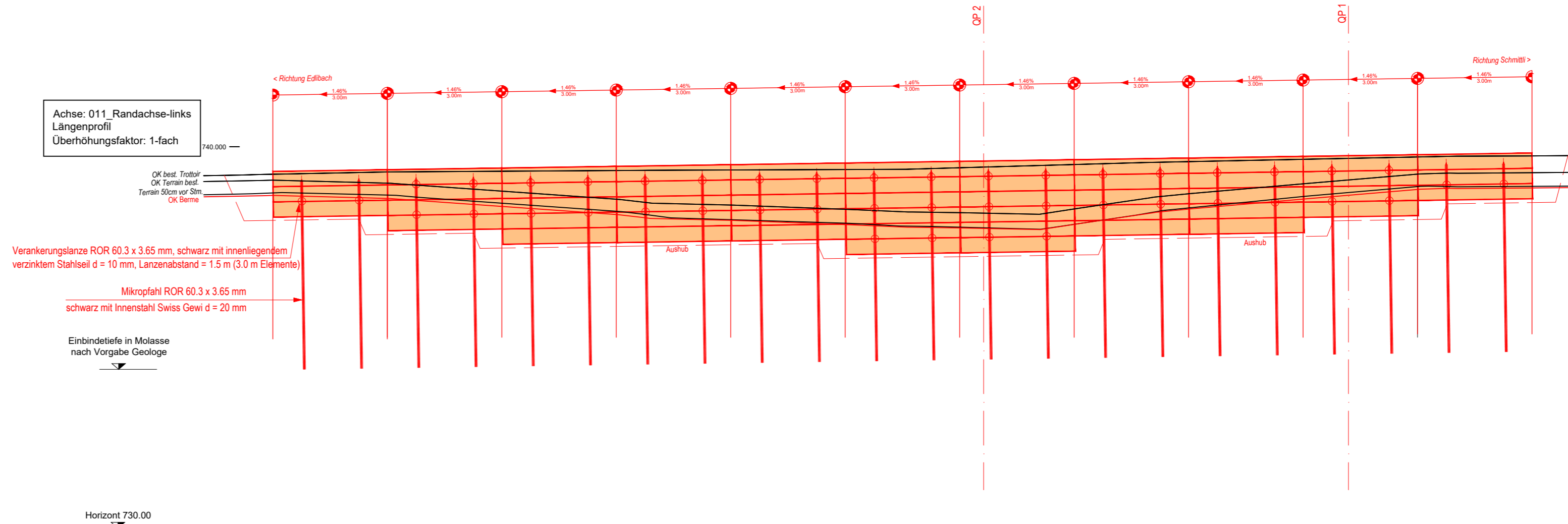

Der Kantonsingenieur:

Plan-Nr.: 202  
Datum: 20.12.2024  
Rev.:  
Visum: vipi / hofr

Auftrag-Nr.: E2401097.000  
Projekt-Nr. TBA: TB3141.2814  
Format: 30/63

Planer: Gruner AG, Chamerstrasse 170, 6300 Zug, T 041 748 20 80

Bauherr: Tiefbauamt des Kantons Zug, Aabachstrasse 5, 6300 Zug, T 041 594 53 30



Stationierung	55.00	55.19	59.19	47.19	44.19	41.19	40.00	38.19	35.19	34.50	32.19	28.19	25.19	25.00	23.19	20.19	20.00
OK. best. Trottoir m ü.M.		739.29	739.34	739.36	739.38	739.39	739.40	739.40	739.45		739.53	739.61	739.67	25.00	739.73	739.77	20.00
<b>OK Stützmauer m ü.M.</b>		<b>739.36</b>	<b>739.40</b>	<b>739.44</b>	<b>739.49</b>	<b>739.53</b>	<b>739.55</b>	<b>739.57</b>	<b>739.62</b>		<b>739.66</b>	<b>739.70</b>	<b>739.75</b>		<b>739.79</b>	<b>739.84</b>	
Abstand proj. Stm. - best. Terrain		0.07	0.06	0.08	0.11	0.14	0.15	0.17	0.17		0.13	0.09	0.08		0.06	0.07	