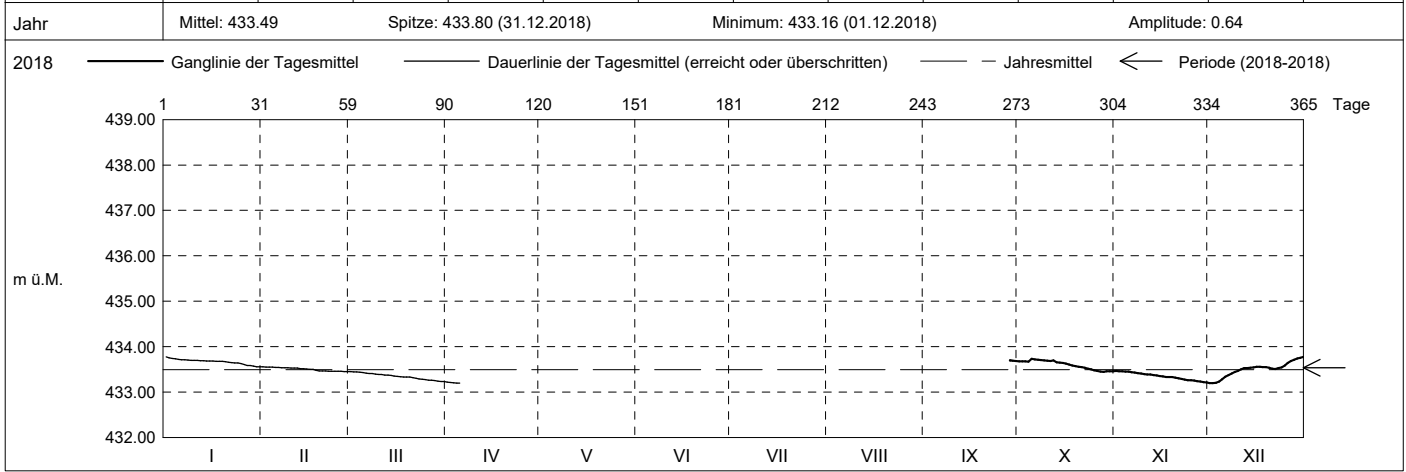


Grundwasserstände

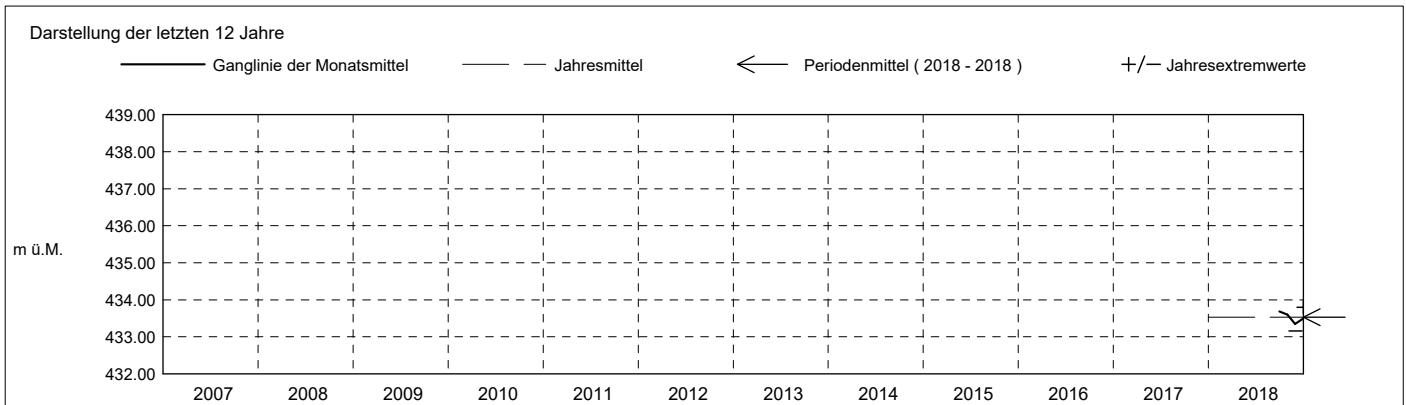
Nr. 1013 Birst - Baar
 Koordinaten: 2'682'884' / 1'228'592'
 Abstichpunkt: 444.77 m ü.M. OK Terrain: 444.93 m ü.M.

KANTON ZUG
 Amt für Umwelt

2018	Januar	Februar	März	April	Mai	Juni	Juli	August	September	Oktober	November	Dezember		
Tagesmittel										433.68	433.46 +	433.20	1	
										433.68	433.46 +	433.19 -	2	
										433.68	433.45	433.20	3	
										433.67	433.45	433.23	4	
										433.73 +	433.45	433.28	5	
										433.72	433.43	433.33	6	
										433.71	433.43	433.38	7	
										433.71	433.42	433.41	8	
										433.70	433.40	433.44	9	
										433.69	433.39	433.47	10	
m ü.M.										433.68	433.39	433.50	11	
										433.70	433.38	433.53	12	
										433.66	433.37	433.52	13	
										433.65	433.36	433.53	14	
										433.64	433.35	433.54	15	
										433.63	433.34	433.55	16	
										433.61	433.33	433.56	17	
										433.59	433.33	433.55	18	
										433.57	433.33	433.55	19	
										433.55	433.31	433.54	20	
										433.55	433.30	433.51	21	
										433.54	433.29	433.51	22	
										433.51	433.27	433.52	23	
										433.50	433.26	433.54	24	
										433.48	433.26	433.58	25	
+ Maximum										433.46	433.25	433.64	26	
										433.45	433.24	433.68	27	
- Minimum									433.70 +	433.44 -	433.23	433.71	28	
									433.69	433.45	433.22	433.73	29	
									433.68 -	433.45	433.21 -	433.76	30	
										433.46		433.77 +	31	
Monatsmittel									433.69 +	433.60	433.35 -	433.50	m ü.M.	
Spitze Datum									433.73 28.	433.76 5.	433.49 - 1.	433.80 + 31.	m ü.M.	
Amplitude									0.08 -	0.35	0.32	0.64 +	m	
Jahr	Mittel: 433.49				Spitze: 433.80 (31.12.2018)				Minimum: 433.16 (01.12.2018)				Amplitude: 0.64	



Periode	2018 - 2018 (0 Jahre)													
Monatsmittel	0.00 -	0.00 -	0.00 -	0.00 -	0.00 -	0.00 -	0.00 -	0.00 -	0.00 -	433.69 +	433.60	433.35	433.50	m ü.M.
Monats-Spitze Jahr										433.73 2018	433.76 2018	433.49 - 2018	433.80 + 2019	m ü.M.
Monats-Minimum Jahr										433.65 + 2018	433.41 2018	433.17 2018	433.16 - 2018	m ü.M.
Monats-Amplitude Jahr										0.08 - 2018	0.35 2018	0.32 2018	0.64 + 2019	m ü.M.
Periode	Mittel: 433.53				Spitze: 433.80 (31.12.2018)				Minimum: 433.16 (01.12.2018)				Amplitude: 0.64	



Grundwasserstände

Nr. 1013 Birst - Baar

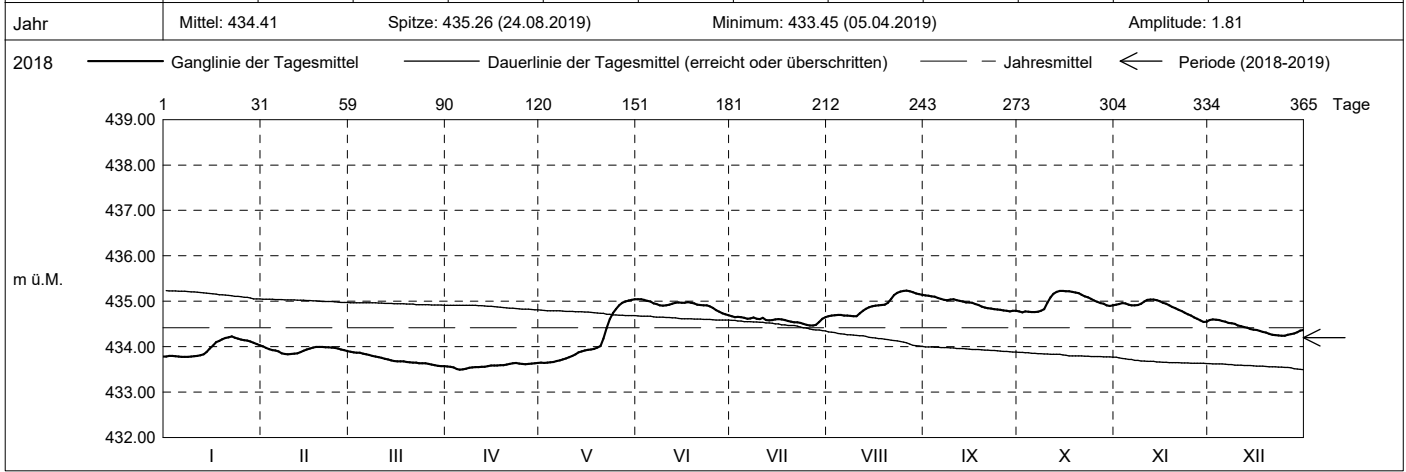
KANTON ZUG

Koordinaten: 2'682'884' / 1'228'592'

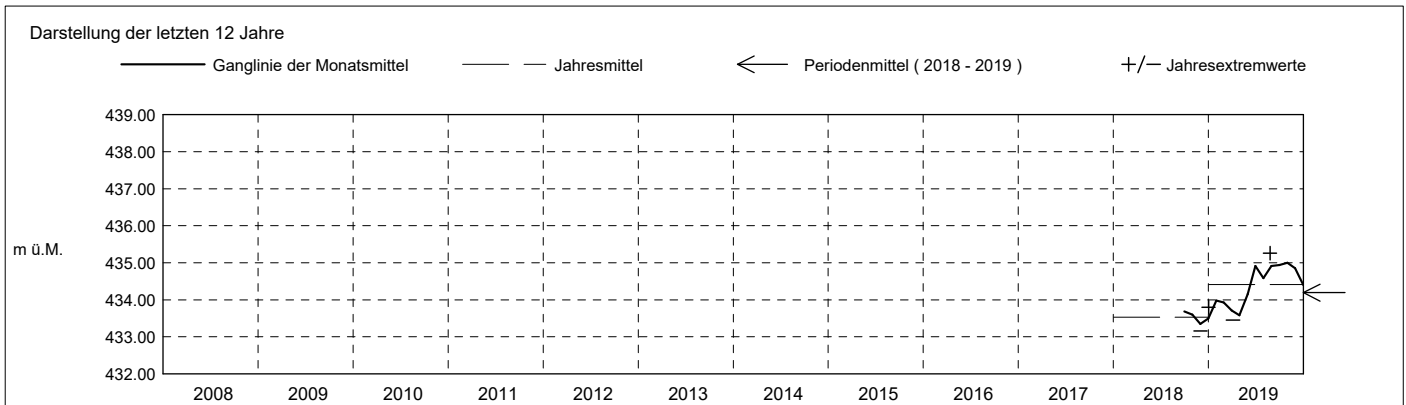
Amt für Umwelt

Abstichpunkt: 444.77 m ü.M. OK Terrain: 444.93 m ü.M.

2019	Januar	Februar	März	April	Mai	Juni	Juli	August	September	Oktober	November	Dezember	
Tagesmittel	1 433.78	434.01 +	433.89 +	433.56	433.64 -	435.04 +	434.67 +	434.67 -	435.13 +	434.77	434.92	434.59	1
	2 433.79	433.97	433.87	433.55	433.64 -	435.04 +	434.65	434.68	435.12	434.76 -	434.94	434.60 +	2
	3 433.79	433.94	433.87	433.54	433.64 -	435.03	434.65	434.69	435.11	434.78	434.95	434.59	3
	4 433.79	433.92	433.86	433.51	433.65	435.01	434.65	434.70	435.10	434.77	434.95	434.58	4
	5 433.78	433.92	433.85	433.49 -	433.66	434.99	434.63	434.70	435.07	434.76 -	434.93	434.57	5
	6 433.77 -	433.89	433.83	433.50	433.68	434.95	434.61	434.68	435.05	434.76 -	434.91	434.55	6
	7 433.77 -	433.85	433.82	433.52	433.70	434.94	434.62	434.68	435.03	434.77	434.91	434.52	7
	8 433.78	433.83 -	433.79	433.53	433.71	434.91	434.64	434.67 -	435.02	434.79	434.91	434.51	8
	9 433.78	433.83 -	433.78	433.54	433.74	434.90	434.61	434.67 -	435.04	434.82	434.95	434.50	9
	10 433.79	433.83 -	433.77	433.55	433.77	434.91	434.60	434.67 -	435.04	434.96	434.99	434.47	10
m ü.M.	11 433.80	433.84	433.75	433.55	433.80	434.92	434.64	434.74	435.02	435.08	435.03	434.45	11
	12 433.81	433.85	433.73	433.55	433.83	434.94	434.59	434.79	435.01	435.16	435.04 +	434.43	12
	13 433.83	433.88	433.72	433.56	433.87	434.96	434.58	434.83	434.99	435.20	435.03	434.42	13
	14 433.88	433.91	433.70	433.57	433.89	434.98	434.58	434.87	434.97	435.23 +	435.02	434.39	14
	15 433.96	433.93	433.68	433.58	433.91	434.97	434.60	434.89	434.97	435.23 +	435.00	434.37	15
	16 434.02	433.96	433.67	433.58	433.93	434.97	434.61	434.90	434.97	435.22	434.96	434.37	16
	17 434.10	433.98	433.68	433.58	433.94	434.98	434.60	434.91	434.94	435.22	434.95	434.35	17
	18 434.12	433.99	433.67	433.59	433.95	434.96	434.59	434.91	434.91	435.21	434.91	434.32	18
	19 434.16	433.99	433.66	433.59	433.98	434.95	434.56	434.92	434.88	435.19	434.87	434.31	19
	20 434.19	433.99	433.66	433.60	434.01	434.92	434.55	434.97	434.86	435.18	434.84	434.28	20
+ Maximum	21 434.20	433.99	433.65	433.62	434.18	434.92	434.54	435.05	434.84	435.14	434.81	434.26	21
	22 434.22 +	433.98	433.64	433.63	434.41	434.91	434.54	435.13	434.84	435.11	434.78	434.25	22
	23 434.20	433.97	433.63	433.64 +	434.60	434.91	434.52	435.19	434.82	435.08	434.75	434.24 -	23
	24 434.18	433.97	433.63	433.63	434.74	434.89	434.50	435.21	434.82	435.05	434.71	434.24 -	24
	25 434.15	433.96	433.63	433.62	434.83	434.85	434.48	435.23 +	434.81	435.01	434.68	434.24 -	25
	26 434.14	433.94	433.62	433.61	434.91	434.80	434.46 -	435.23 +	434.80	434.99	434.64	434.26	26
	27 434.14	433.92	433.61	433.62	434.97	434.77	434.46 -	435.22	434.79	434.96	434.61	434.27	27
	28 434.11	433.90	433.59	433.63	435.00	434.73	434.48	435.20	434.78	434.94	434.58	434.29	28
	29 434.08	433.88	433.58	433.64 +	435.01	434.71	434.54	435.17	434.79	434.91	434.54 -	434.28	29
	30 434.06	433.87	433.57 -	433.64 +	435.03	434.69	434.61	435.15	434.79	434.90	434.55	434.35	30
31 434.03	433.85 -	433.57 -	435.04 +	434.65	434.65	435.14	434.79	434.91	434.91	434.55	434.36	31	
Monatsmittel	433.97	433.93	433.71	433.58 -	434.15	434.92	434.58	434.92	434.94	435.00 +	434.86	434.39	m ü.M.
Spitze Datum	434.25 22.	434.05 1.	433.92 1.	433.67 - 29.	435.07 30.	435.07 1.	434.70 1.	435.26 + 24.	435.15 1.	435.26 + 14.	435.08 13.	434.63 3.	m ü.M.
Amplitude	0.51	0.25	0.39	0.22 -	1.47 +	0.43	0.28	0.64	0.41	0.54	0.58	0.42	m
Jahr	Mittel: 434.41 Spitze: 435.26 (24.08.2019) Minimum: 433.45 (05.04.2019) Amplitude: 1.81												



Periode	2018 - 2019 (1 Jahre)												
Monatsmittel	433.97	433.93	433.71	433.58 -	434.15	434.92 +	434.58	434.92 +	434.32	434.30	434.10	433.95	m ü.M.
Monats-Spitze Jahr	434.25 2019	434.05 2019	433.92 2019	433.67 - 2019	435.07 2019	435.07 2019	434.70 2019	435.26 + 2019	435.15 2019	435.26 + 2019	435.08 2019	434.63 2019	m ü.M.
Monats-Minimum Jahr	433.74 2019	433.80 2019	433.53 2019	433.45 2019	433.60 2019	434.64 + 2019	434.42 2019	434.62 2019	433.65 2018	433.41 2018	433.17 2018	433.16 - 2018	m ü.M.
Monats-Amplitude Jahr	0.51 2019	0.25 2019	0.39 2019	0.22 - 2019	1.47 + 2019	0.43 2019	0.28 2019	0.64 2019	0.41 2019	0.54 2019	0.58 2019	0.64 2019	m ü.M.
Periode	Mittel: 434.19 Spitze: 435.26 (24.08.2019) Minimum: 433.16 (01.12.2018) Amplitude: 2.10												



Grundwasserstände

Nr. 1013 Birst - Baar

KANTON ZUG

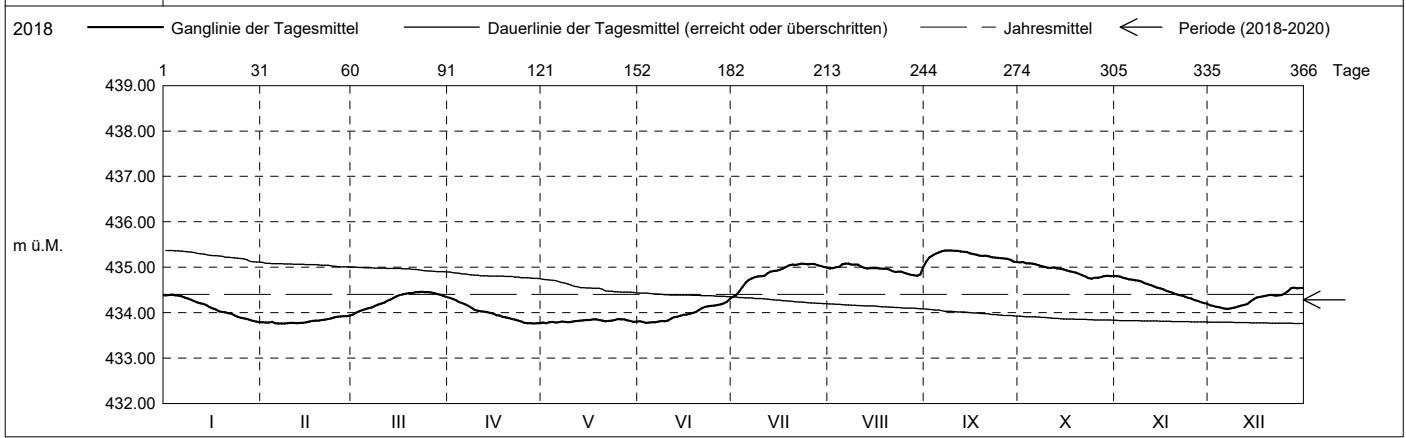
Koordinaten: 2'682'884' / 1'228'592'

Amt für Umwelt

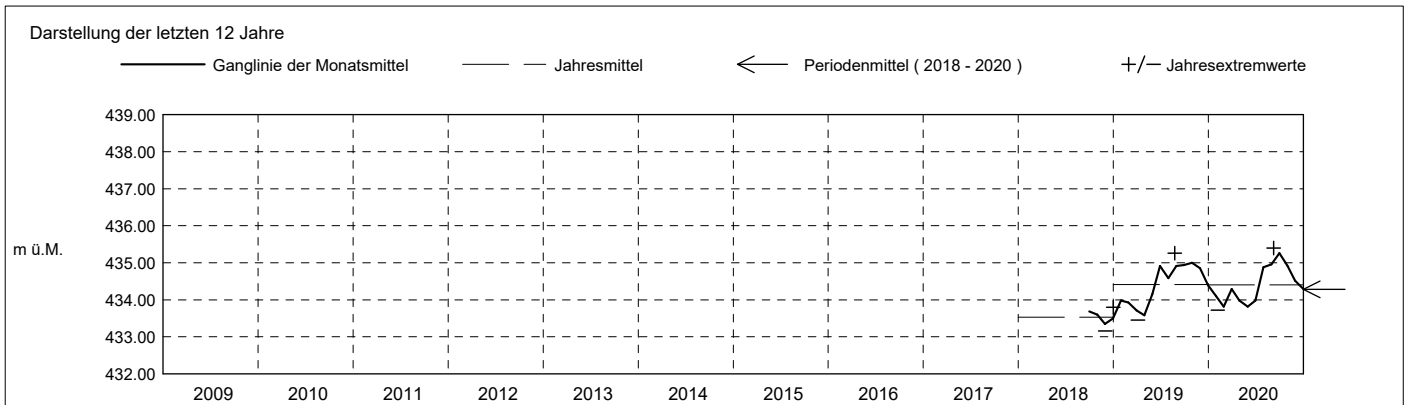
Abstichpunkt: 444.77 m ü.M. OK Terrain: 444.93 m ü.M.

2020	Januar	Februar	März	April	Mai	Juni	Juli	August	September	Oktober	November	Dezember	
Tagesmittel	1 434.38	433.78	433.96 -	434.32 +	433.78	433.81	434.35 -	434.97	435.13	435.11 +	434.80 +	434.16	1
	2 434.39 +	433.78	434.00	434.30	433.77 -	433.80	434.39	434.98	435.22	435.11 +	434.79	434.15	2
	3 434.39 +	433.78	434.03	434.27	433.78	433.77 -	434.47	435.00	435.26	435.09	434.77	434.12	3
	4 434.38	433.79	434.05	434.23	433.79	433.78	434.57	435.01	435.30	435.09	434.75	434.12	4
	5 434.37	433.77	434.08	434.21	433.78	433.79	434.66	435.06	435.33	435.08	434.74	434.10	5
	6 434.36	433.76 -	434.10	434.18	433.79	433.79	434.72	435.08 +	435.35	435.06	434.73	434.09 -	6
	7 434.33	433.76 -	434.12	434.15	433.80	433.80	434.75	435.08 +	435.37 +	435.04	434.71	434.09 -	7
	8 434.31	433.76 -	434.15	434.11	433.79	433.81	434.78	435.06	435.37 +	435.02	434.70	434.10	8
	9 434.28	433.77	434.17	434.06	433.79	433.81	434.79	435.06	435.37 +	435.01	434.68	434.11	9
	10 434.25	433.77	434.20	434.04	433.80	433.82	434.80	435.05	435.36	434.99	434.65	434.13	10
m ü.M.	11 434.22	433.77	434.22	434.03	433.81	433.87	434.81	435.02	435.36	434.99	434.63	434.15	11
	12 434.20	433.77	434.26	434.02	433.82	433.90	434.87	434.99	435.34	434.99	434.60	434.17	12
	13 434.19	433.77	434.29	434.01	433.83	433.91	434.90	434.97	435.34	434.98	434.58	434.19	13
	14 434.16	433.78	434.32	433.99	433.83	433.93	434.92	434.98	435.33	434.96	434.55	434.24	14
	15 434.12	433.79	434.36	433.98	433.84	433.95	434.92	434.98	435.30	434.95	434.53	434.29	15
	16 434.09	433.80	434.39	433.94	433.84	433.96	434.94	434.98	435.29	434.93	434.51	434.33	16
	17 434.07	433.81	434.40	433.94	433.85	433.97	434.97	434.97	435.27	434.91	434.48	434.35	17
	18 434.03	433.82	434.41	433.90	433.85	434.00	435.01	434.97	435.26	434.90	434.46	434.36	18
	19 434.01	433.83	434.43	433.89	433.83	434.02	435.04	434.96	435.25	434.88	434.43	434.37	19
	20 434.00	433.83	434.43	433.88	433.82	434.06	435.05	434.95	435.26	434.85	434.41	434.39	20
+ Maximum	21 433.99	433.85	434.45	433.86	433.81	434.10	435.05	434.92	435.24	434.83	434.39	434.38	21
	22 433.98	433.86	434.45	433.85	433.81	434.13	435.06	434.89	435.22	434.79	434.37	434.37	22
	23 433.94	433.87	434.46 +	433.83	433.82	434.14	435.08 +	434.90	435.21	434.76	434.35	434.38	23
	24 433.91	433.89	434.45	433.80	433.84	434.15	435.07	434.90	435.20	434.75 -	434.32	434.39	24
	25 433.89	433.91	434.45	433.78	433.86 +	434.16	435.06	434.87	435.20	434.77	434.31	434.42	25
	26 433.87	433.92	434.44	433.77	433.85	434.17	435.07	434.85	435.19	434.77	434.28	434.47	26
	27 433.86	433.93	434.43	433.77	433.85	434.18	435.07	434.83	435.18	434.78	434.26	434.53	27
	28 433.84	433.92	434.40	433.76 -	433.83	434.21	435.04	434.82	435.16	434.80	434.23	434.55 +	28
	29 433.81	433.94 +	434.39	433.77	433.82	434.24	435.03	434.81 -	435.12 -	434.81	434.21	434.54	29
	30 433.80		434.36	433.77	433.80	434.31 +	435.01	434.84	435.12 -	434.80	434.19 -	434.54	30
31 433.79 -		434.34	433.80	433.80		434.99	435.00	435.12 -	434.80		434.54	31	
Monatsmittel	434.10	433.82	434.29	433.98	433.82 -	433.98	434.88	434.96	435.26 +	434.92	434.51	434.29	m ü.M.
Spitze Datum	434.41 3.	433.96 28.	434.48 21.	434.35 1.	435.07 - 17.	434.36 30.	435.11 23.	435.12 6.	435.40 + 7.	435.14 1.	434.83 1.	434.58 28.	m ü.M.
Amplitude	0.65	0.24	0.56	0.63	0.15 -	0.63	0.81 +	0.35	0.36	0.43	0.66	0.53	m

Jahr Mittel: 434.40 Spitze: 435.40 (07.09.2020) Minimum: 433.72 (06.02.2020) Amplitude: 1.68



Periode	2018 - 2020 (2 Jahre)												
Monatsmittel	434.04	433.87	434.00	433.78 -	433.98	434.45	434.73	434.94 +	434.63	434.50	434.24	434.06	m ü.M.
Monats-Spitze Jahr	434.41 2020	434.05 - 2019	434.48 2020	434.35 2020	435.07 2019	435.07 2019	435.11 2020	435.26 2019	435.40 + 2020	435.26 2019	435.08 2019	434.63 2019	m ü.M.
Monats-Minimum Jahr	433.74 2019	433.72 2020	433.53 2019	433.45 2019	433.60 2019	433.73 2020	434.30 2020	434.62 + 2019	433.65 2018	433.41 2018	433.17 2018	433.16 - 2018	m ü.M.
Monats-Amplitude Jahr	0.65 2020	0.25 - 2019	0.56 2020	0.63 2020	1.47 + 2019	0.63 2020	0.81 2020	0.64 2019	0.41 2019	0.54 2019	0.66 2020	0.64 2019	m ü.M.
Periode	Mittel: 434.28 Spitze: 435.40 (07.09.2020) Minimum: 433.16 (01.12.2018) Amplitude: 2.24												

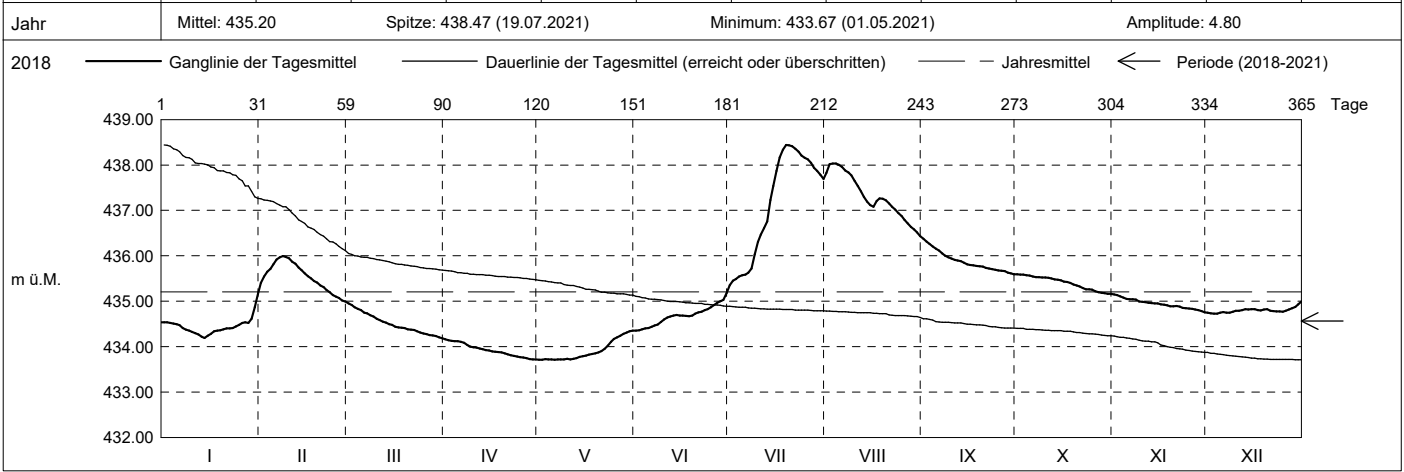


Grundwasserstände

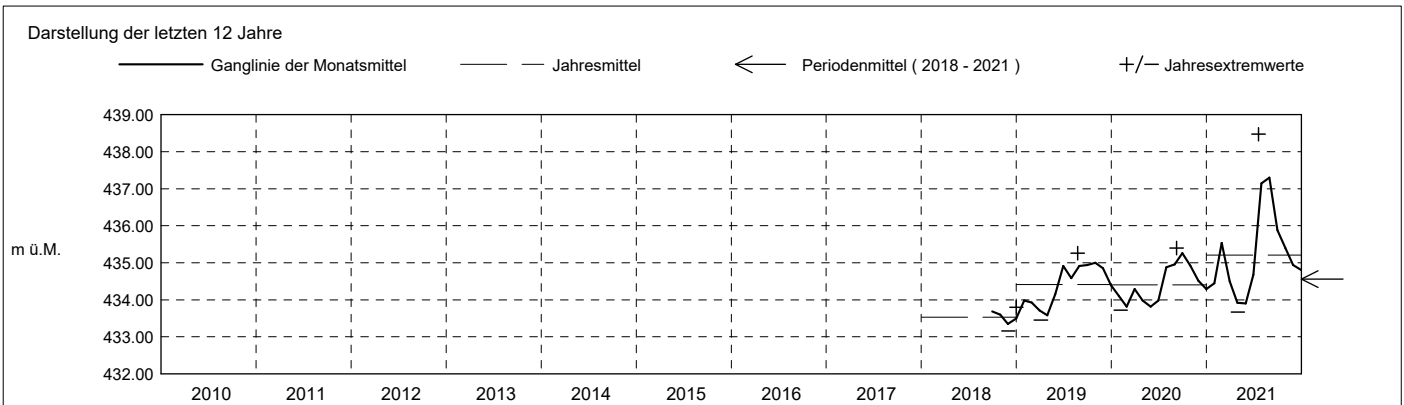
Nr. 1013 Birst - Baar
 Koordinaten: 2'682'884' / 1'228'592'
 Abstichpunkt: 444.77 m ü.M. OK Terrain: 444.93 m ü.M.

KANTON ZUG
 Amt für Umwelt

2021	Januar	Februar	März	April	Mai	Juni	Juli	August	September	Oktober	November	Dezember		
Tagesmittel	1	434.54	435.40	434.95 +	434.16 +	433.71 -	434.35 -	435.35 -	437.83	436.37 +	435.59 +	435.15 +	434.75	1
	2	434.54	435.54	434.92	434.14	433.71 -	434.36	435.45	438.02	436.31	435.58	435.13	434.73 -	2
	3	434.52	435.65	434.87	434.13	433.72	434.38	435.49	438.03 +	436.26	435.59 +	435.11	434.73 -	3
	4	434.51	435.71	434.83	434.12	433.72	434.40	435.54	438.03 +	436.21	435.57	435.08	434.73 -	4
	5	434.49	435.81	434.80	434.12	433.72	434.41	435.57	438.00	436.16	435.57	435.05	434.74	5
	6	434.47	435.92	434.75	434.11	433.71 -	434.44	435.58	437.95	436.12	435.55	435.04	434.76	6
	7	434.41	435.97	434.73	434.08	433.72	434.46	435.63	437.87	436.05	435.53	435.04	434.75	7
	8	434.37	435.99 +	434.69	434.03	433.72	434.49	435.72	437.83	436.00	435.53	435.03	434.75	8
	9	434.35	435.97	434.66	434.00	433.72	434.54	436.03	437.77	435.96	435.52	434.99	434.76	9
	10	434.32	435.95	434.62	433.99	433.73	434.60	436.30	437.65	435.94	435.52	434.99	434.79	10
m ü.M.	11	434.30	435.86	434.58	433.98	433.72	434.64	436.46	437.54	435.91	435.52	434.98	434.79	11
	12	434.27	435.82	434.55	433.96	433.73	434.66	436.61	437.42	435.90	435.50	434.97	434.80	12
	13	434.22	435.74	434.53	433.94	433.75	434.68	436.76	437.30	435.88	435.48	434.95	434.82	13
	14	434.19 -	435.68	434.49	433.92	433.77	434.70	437.23	437.20	435.85	435.47	434.95	434.82	14
	15	434.24	435.61	434.48	433.91	433.79	434.68	437.54	437.11	435.81	435.46	434.95	434.82	15
	16	434.28	435.55	434.44	433.89	433.80	434.68	437.87	437.08	435.80	435.43	434.93	434.82	16
	17	434.34	435.50	434.42	433.89	433.82	434.68	438.16	437.21	435.79	435.42	434.92	434.80	17
	18	434.35	435.44	434.42	433.88	433.83	434.67	438.33	437.27	435.78	435.40	434.91	434.80	18
	19	434.36	435.41	434.41	433.87	433.85	434.68	438.44 +	437.26	435.77	435.37	434.89	434.82	19
	20	434.38	435.35	434.38	433.85	433.87	434.72	438.43	437.22	435.76	435.35	434.89	434.83	20
+ Maximum	21	434.40	435.31	434.37	433.83	433.90	434.75	438.41	437.15	435.73	435.32	434.89	434.79	21
	22	434.40	435.25	434.37	433.81	433.95	434.77	438.36	437.08	435.72	435.29	434.88	434.78	22
	23	434.41	435.20	434.33	433.79	434.02	434.80	438.29	437.02	435.71	435.26	434.85	434.77	23
	24	434.44	435.14	434.31	433.78	434.11	434.82	438.21	436.94	435.69	435.26	434.84	434.77	24
	25	434.48	435.10	434.29	433.77	434.17	434.87	438.16	436.88	435.68	435.25	434.84	434.77	25
	26	434.52	435.07	434.27	433.76	434.20	434.92	438.12	436.79	435.67	435.22	434.83	434.79	26
	27	434.53	435.02	434.25	433.74	434.24	434.97	438.05	436.71	435.66	435.20	434.82	434.82	27
	28	434.52	435.00 -	434.25	433.73	434.28	435.00	437.94	436.63	435.63	435.19	434.81	434.85	28
	29	434.61		434.23	433.72 -	434.31	435.03	437.87	436.58	435.62	435.18	434.78	434.87	29
	30	434.87		434.21	433.72 -	434.34	435.18 +	437.79	436.52	435.60 -	435.16 -	434.75 -	434.93	30
31	435.16 +		434.18 -		434.36 +		437.69	436.43 -				435.00 +	31	
Monatsmittel	434.44	435.53	434.50	433.92	433.90 -	434.68	437.14	437.30 +	435.88	435.40	434.94	434.80	m ü.M.	
Spitze Datum	435.31 31.	436.01 8.	434.99 1.	434.19 - 1.	434.39 31.	435.30 30.	438.47 + 19.	438.05 2.	436.42 1.	435.62 1.	435.17 1.	435.03 31.	m ü.M.	
Amplitude	1.16	1.02	0.84	0.51	0.72	1.00	3.20 +	1.64	0.86	0.49	0.44	0.33 -	m	
Jahr	Mittel: 435.20 Spitze: 438.47 (19.07.2021) Minimum: 433.67 (01.05.2021) Amplitude: 4.80													



Periode	2018 - 2021 (3 Jahre)												
Monatsmittel	434.17	434.43	434.17	433.83 -	433.96	434.52	435.53	435.73 +	434.94	434.73	434.41	434.25	m ü.M.
Monats-Spitze Jahr	435.31 2021	436.01 2021	434.99 2021	434.35 - 2020	435.07 2019	435.30 2021	438.47 + 2021	438.05 2021	436.42 2021	435.62 2021	435.17 2021	435.03 2021	m ü.M.
Monats-Minimum Jahr	433.74 2019	433.72 2020	433.53 2019	433.45 2019	433.60 2019	433.73 2020	434.30 2020	434.62 + 2019	433.65 2018	433.41 2018	433.17 2018	433.16 - 2018	m ü.M.
Monats-Amplitude Jahr	1.16 2021	1.02 2021	0.84 2021	0.63 2020	1.47 2019	1.00 2021	3.20 + 2021	1.64 2021	0.86 2021	0.54 - 2019	0.66 2020	0.64 2019	m ü.M.
Periode	Mittel: 434.56 Spitze: 438.47 (19.07.2021) Minimum: 433.16 (01.12.2018) Amplitude: 5.31												



Grundwasserstände

Nr. 1013 Birst - Baar

KANTON ZUG

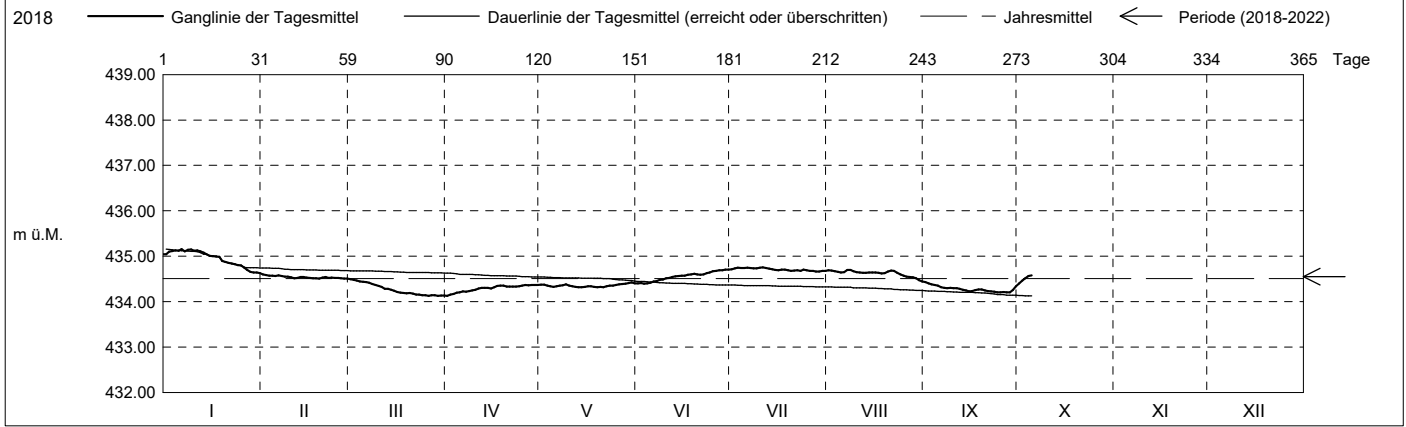
Koordinaten: 2'682'884' / 1'228'592'

Amt für Umwelt

Abstichpunkt: 444.77 m ü.M. OK Terrain: 444.93 m ü.M.

2022	Januar	Februar	März	April	Mai	Juni	Juli	August	September	Oktober	November	Dezember	
Tagesmittel	1 435.04	434.60 +	434.49 +	434.13 -	434.37	434.40 -	434.71	434.69	434.43 +	434.40 -			1
	2 435.10	434.58	434.48	434.15	434.37	434.41	434.73	434.69	434.40	434.47			2
	3 435.11	434.57	434.46	434.17	434.35	434.40 -	434.75	434.67	434.38	434.52			3
	4 435.13	434.57	434.45	434.19	434.34	434.40 -	434.74	434.65	434.37	434.57			4
	5 435.12	434.56	434.44	434.21	434.33	434.42	434.74	434.64	434.35	434.58 +			5
	6 435.16 +	434.58	434.43	434.23	434.33	434.44	434.75	434.65	434.32				6
	7 435.11	434.57	434.42	434.22	434.35	434.45	434.74	434.70 +	434.30				7
	8 435.14	434.55	434.39	434.23	434.36	434.48	434.73	434.70 +	434.29				8
	9 435.15	434.55	434.37	434.24	434.38	434.49	434.73	434.67	434.30				9
	10 435.12	434.53	434.34	434.26	434.35	434.51	434.75	434.65	434.29				10
m ü.M.	11 435.13	434.52	434.32	434.29	434.34	434.52	434.76 +	434.64	434.30				11
	12 435.10	434.52	434.28	434.30	434.33	434.54	434.74	434.63	434.28				12
	13 435.07	434.54	434.28	434.30	434.31 -	434.55	434.72	434.63	434.26				13
	14 435.04	434.54	434.26	434.30	434.32	434.56	434.71	434.64	434.24				14
	15 435.00	434.53	434.24	434.29	434.33	434.57	434.70	434.64	434.23				15
	16 435.00	434.52	434.21	434.31	434.33	434.57	434.69	434.64	434.23				16
	17 434.99	434.51 -	434.19	434.34	434.33	434.59	434.70	434.63	434.25				17
	18 434.99	434.51 -	434.19	434.35	434.33	434.60	434.71	434.62	434.27				18
	19 434.90	434.51 -	434.18	434.35	434.32	434.61	434.69	434.63	434.26				19
	20 434.87	434.53	434.19	434.33	434.32	434.60	434.68	434.66	434.25				20
+ Maximum	21 434.85	434.54	434.17	434.33	434.32	434.59	434.68	434.68	434.23				21
	22 434.84	434.52	434.16	434.33	434.34	434.60	434.69	434.67	434.23				22
	23 434.82	434.53	434.15	434.33	434.35	434.62	434.67	434.63	434.21				23
	24 434.80	434.52	434.14	434.34	434.35	434.64	434.70	434.60	434.20 -				24
	25 434.79	434.52	434.14	434.35	434.37	434.67	434.69	434.57	434.21				25
	26 434.74	434.52	434.13 -	434.37 +	434.38	434.68	434.68	434.55	434.21				26
	27 434.70	434.51 -	434.14	434.36	434.39	434.69	434.67	434.54	434.20 -				27
	28 434.65	434.51 -	434.14	434.36	434.40	434.69	434.66 -	434.54	434.20 -				28
	29 434.64	434.51 -	434.13 -	434.37 +	434.41	434.70 +	434.66 -	434.51	434.25				29
	30 434.64	434.51 -	434.13 -	434.36	434.42 +	434.70 +	434.68	434.47	434.34				30
31 434.63 -	434.51 -	434.13 -	434.40	434.40	434.68	434.45 -	434.45 -	434.34				31	
Monatsmittel	434.95 +	434.54	434.26 -	434.29	434.35	434.56	434.71	434.62	434.28	434.50			m ü.M.
Spitze Datum	435.18 + 9.	434.64 1.	434.53 1.	434.40 - 27.	434.45 29.	434.74 29.	434.79 11.	434.72 7.	434.46 1.	434.61 4.			m ü.M.
Amplitude	0.57 +	0.17 -	0.44	0.31	0.18	0.39	0.17 -	0.30	0.29	0.25			m

Jahr Mittel: 434.51 Spitze: 435.18 (09.01.2022) Minimum: 434.09 (26.03.2022) Amplitude: 1.09



Periode	2018 - 2022 (4 Jahre)												
Monatsmittel	434.37	434.45	434.19	433.94 -	434.05	434.53	435.33	435.45 +	434.81	434.68	434.41	434.25	m ü.M.
Monats-Spitze Jahr	435.31 2021	436.01 2021	434.99 2021	434.40 - 2022	435.07 2019	435.30 2021	438.47 + 2021	438.05 2021	436.42 2021	435.62 2021	435.17 2021	435.03 2021	m ü.M.
Monats-Minimum Jahr	433.74 2019	433.72 2020	433.53 2019	433.45 2019	433.60 2019	433.73 2020	434.30 2020	434.42 + 2022	433.65 2018	433.41 2018	433.17 2018	433.16 - 2018	m ü.M.
Monats-Amplitude Jahr	1.16 2021	1.02 2021	0.84 2021	0.63 2020	1.47 2019	1.00 2021	3.20 + 2021	1.64 2021	0.86 2021	0.54 - 2019	0.66 2020	0.64 2019	m ü.M.
Periode	Mittel: 434.55 Spitze: 438.47 (19.07.2021) Minimum: 433.16 (01.12.2018) Amplitude: 5.31												

